

**NON BALISÉ** 0 h 45  
2 km  
▼ 950 m  
▲ 996 m

## Le Panorama de Haute-Serre

Bagnols

*Une agréable promenade qui se déroule sur de larges chemins et que l'on peut effectuer sans être un marcheur émérite. Du moment qu'on aime les larges vues, on sera comblé par le panorama à 360 degrés qui nous révèle les massifs du Sancy et du Cantal, le plateau de Millevaches, l'Artense et quelques bourgs proches.*



Caractéristiques des paysages d'Artense, de nombreux murets de pierres sèches ont échappé aux remembrements.

### MICROBALADE

● **Accès au départ** : depuis Bagnols, derrière l'église, suivre la petite route en direction de Ponchet (four banal et croix sculptée), puis de Haute-Serre. **Stationnement** : sur le premier chemin à 50 m à droite.

**D** Depuis le parking, descendre à la route et la suivre à gauche. Dépasser les maisons de Lessardoux. À l'entrée de Haute-Serre, délaisser une route à gauche et monter en haut du village.

**1** Au croisement, prendre à gauche (AR

en face sur 50 m pour une vue sur le plateau de l'Artense et le massif cantalien) puis à droite. Aux dernières maisons, continuer en face sur un large chemin (vue sur Bagnols et le plateau de Millevaches). **2** À la patte-d'oie, poursuivre à gauche (vue sur le massif du Sancy, la Banne d'Ordonache, La Tour-d'Auvergne). Continuer en descente (vue sur Bagnols, le plateau de Millevaches, le volcan cantalien).

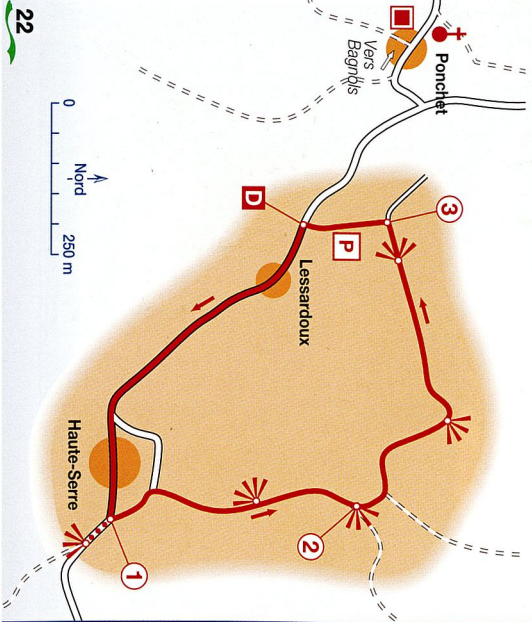
**3** Dans le bas, virer à gauche et revenir au départ.

### Les murets de pierres sèches

● Ère de l'émergence humaine, le Quaternaire a connu plusieurs périodes de glaciation. Ces formidables machines à façonner le paysage que sont les glaciers, ont laissé, en Artense, une empreinte caractéristique. En arrachant au sous-sol granitique d'innombrables fragments rocheux, ils ont « nourri » la terre d'une quantité impressionnante de pierres et de débris rocheux en tout genre.

On aurait pu croire qu'une terre aussi ingrate aurait découragé l'ardeur des premiers cultivateurs. Il n'en fut rien. Patiemment, au fil des générations, les paysans ont entrepris de nettoyer leurs champs. À chaque fois que le soc d'une charrue remontaient en surface une pierre de taille honorable, on la retirait du champ et elle partait rejoindre celles qui séparaient déjà deux parcelles ou bordaient un chemin.

C'est ainsi que sont nés ces longs et tortueux murets de pierres sèches (pierres montées sans liant) que les lichens ont peu à peu colonisés, leur donnant cette belle teinte vert doré.



## Le Sentier des Trèfles

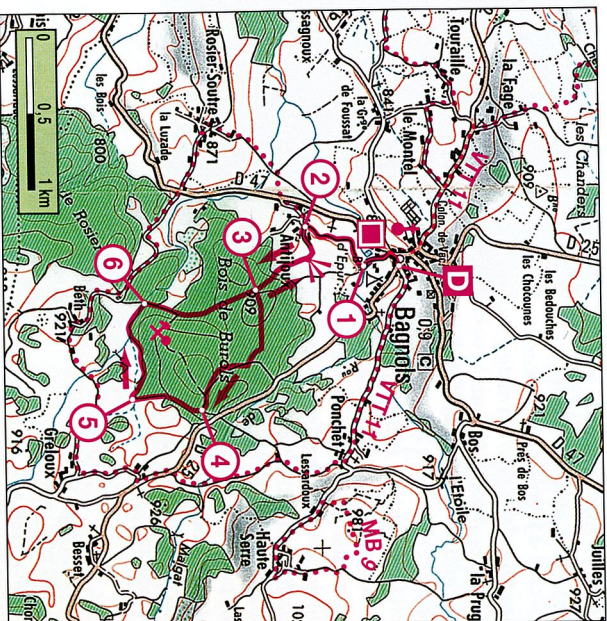
**BALISAGE** 1 h 45  
6 km  
▼ 850 m  
▲ 920 m

Bagnols

*Se déroulant en partie dans un sous-bois – agément de chaos granitique –, ce circuit est à conseiller par temps chaud pour profiter au mieux de l'ombre. Ceux qui le trouveront un peu court pourront profiter de la proximité d'un parcours de santé pour dépenser leur surplus d'énergie ou enchaîner avec la microbalade du Panorama de Haute-Serre.*

**Stationnement** : place de l'église à Bagnols.

**D** De l'église de Bagnols, suivre la D 47 vers Cros. À la poste, continuer à gauche. **1** Franchir la rivière sur un pont en pierre et continuer à droite (ancien canal d'amenée d'eau) sur un très beau chemin entre murets. **2** Au carrefour, suivre à gauche, passer devant une maison et continuer le chemin entre murets (vue sur le massif du Sancy). Descendre puis remonter tout droit dans une hêtraie sapinière. **3** Au croisement (panneau n°11 du parcours sportif), prendre à gauche. Dans une clairière (panneau n°13) virer à gauche. **4** Au départ du parcours sportif, prendre à droite un sentier et poursuivre en sous-bois. À la rencontre avec un chemin, tourner en descente à gauche et, après 100 m, poursuivre à droite. **5** Continuer




à droite en bordure de prairie, puis tout droit. **6** Au carrefour de chemins, prendre à droite. À la patte-d'oie suivante, rester à droite en forêt (à droite, chaos granitique). Rejoindre le n° 4 du parcours sportif et prolonger en face. Au croisement suivant, on retrouve le point 3 du descriptif. De là, prendre en face et revenir par le même itinéraire en sens inverse, jusqu'à Bagnols.

**Durée** : 0 h 45  
**Dénivelée** : 170 m  
**Niveau** : difficile. Sentier technique par endroit.

**Difficultés** : montée physique avant **3**, courte entre **3** et **4**. Descente avant **4**. Portage avant **3** sur 50 m.

**Enchaînement** : avec le circuit VTT 11 en **D**.

### PETITE RANDONNÉE



La Thialle, près de Bagnols.